

E = 265850

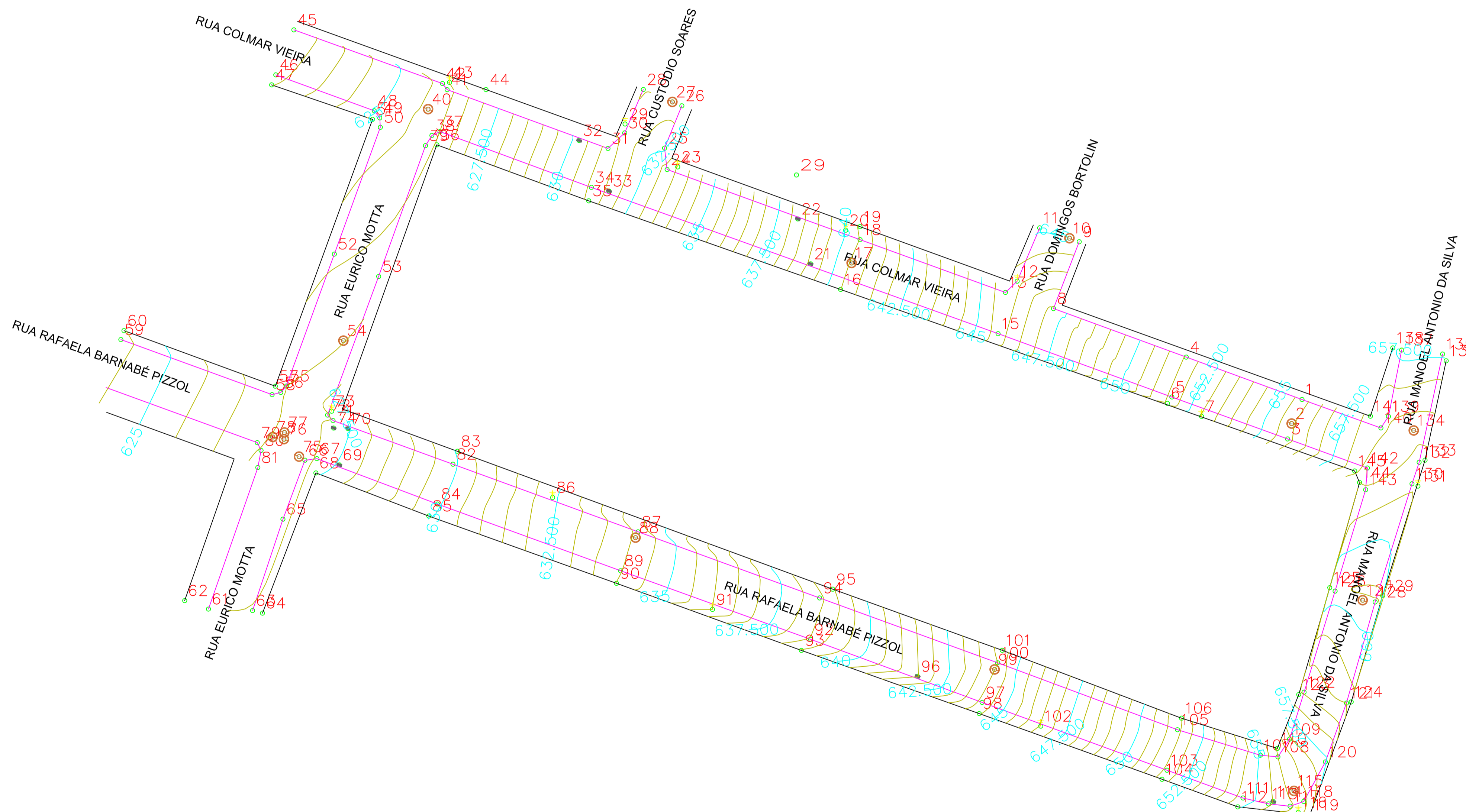
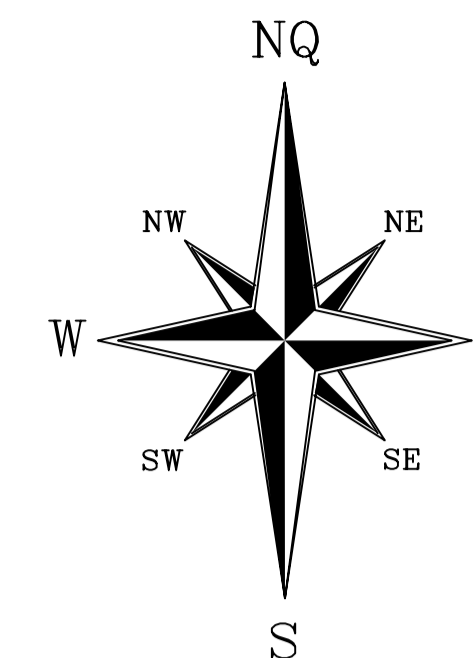
E = 265950

E = 266050

N = 7746700

N = 7746600

N = 7746500



N = 7746700

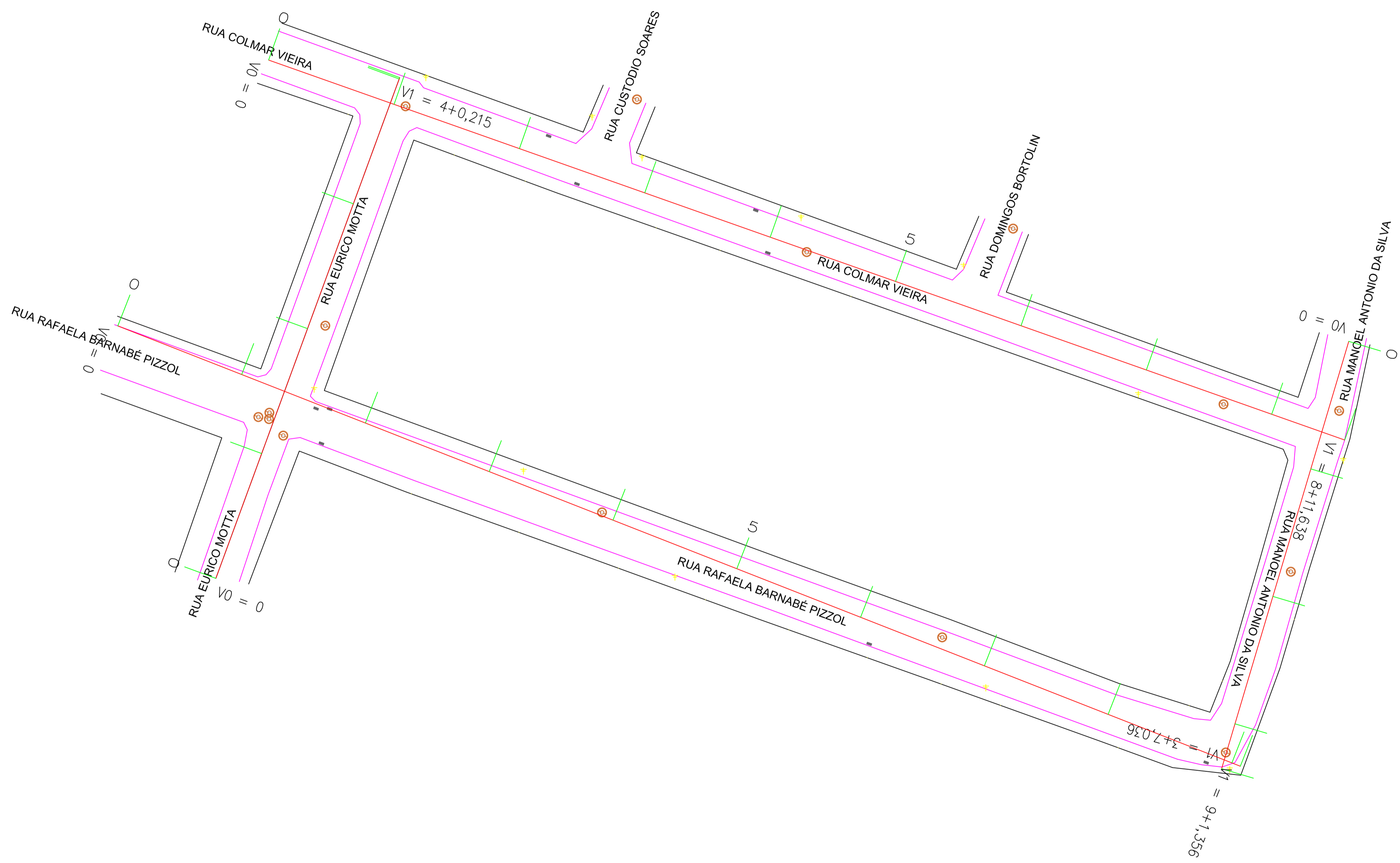
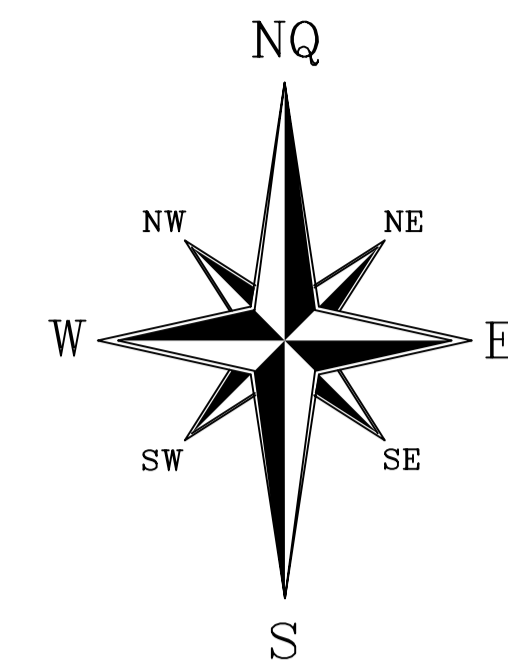
E = 265850

E = 265950

E = 266050

N = 7746600

N = 7746500



CARTÓRIO

PREFEITURA

PREFEITURA DE CONCEIÇÃO DO CASTELO
APROVADO
 ATESTO QUE O PROJETO ENCONTRA-SE APROVADO PELA ADMINISTRAÇÃO.

 PREFEITO MUNICIPAL

Título: *Projeto Traçado Horizontal*

Local: **Bairro Nicolau de Vargas e Silva**
Conceição do Castelo - ES

Data: 13-10-2021
Escala: 1/400
ART: 000000000000 Folha: A1 Prancha 02/03

PREFEITURA MUNICIPAL DE CONCEIÇÃO DO CASTELO - ES

ORIENTAÇÕES		
— CALÇADA		POSTE
— RUA / MEIO FIO		P.V.
— TRAÇADO HORIZONTAL		GALERIA DRENAGEM
— ESTACAS		VEGETAÇÃO BEIRA RIO

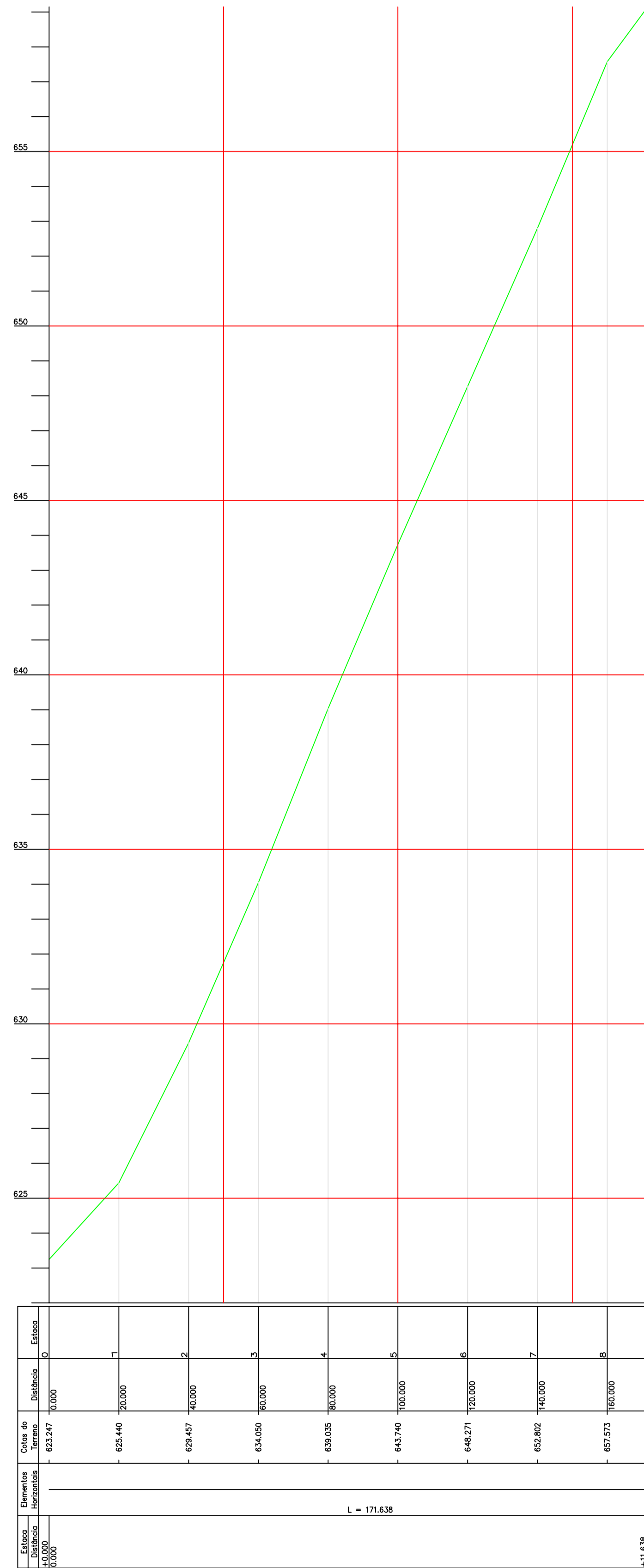
Contratante:

Prefeitura Municipal de Conceição do Castelo - ES
CPNJ: 27.165.570/0001-98

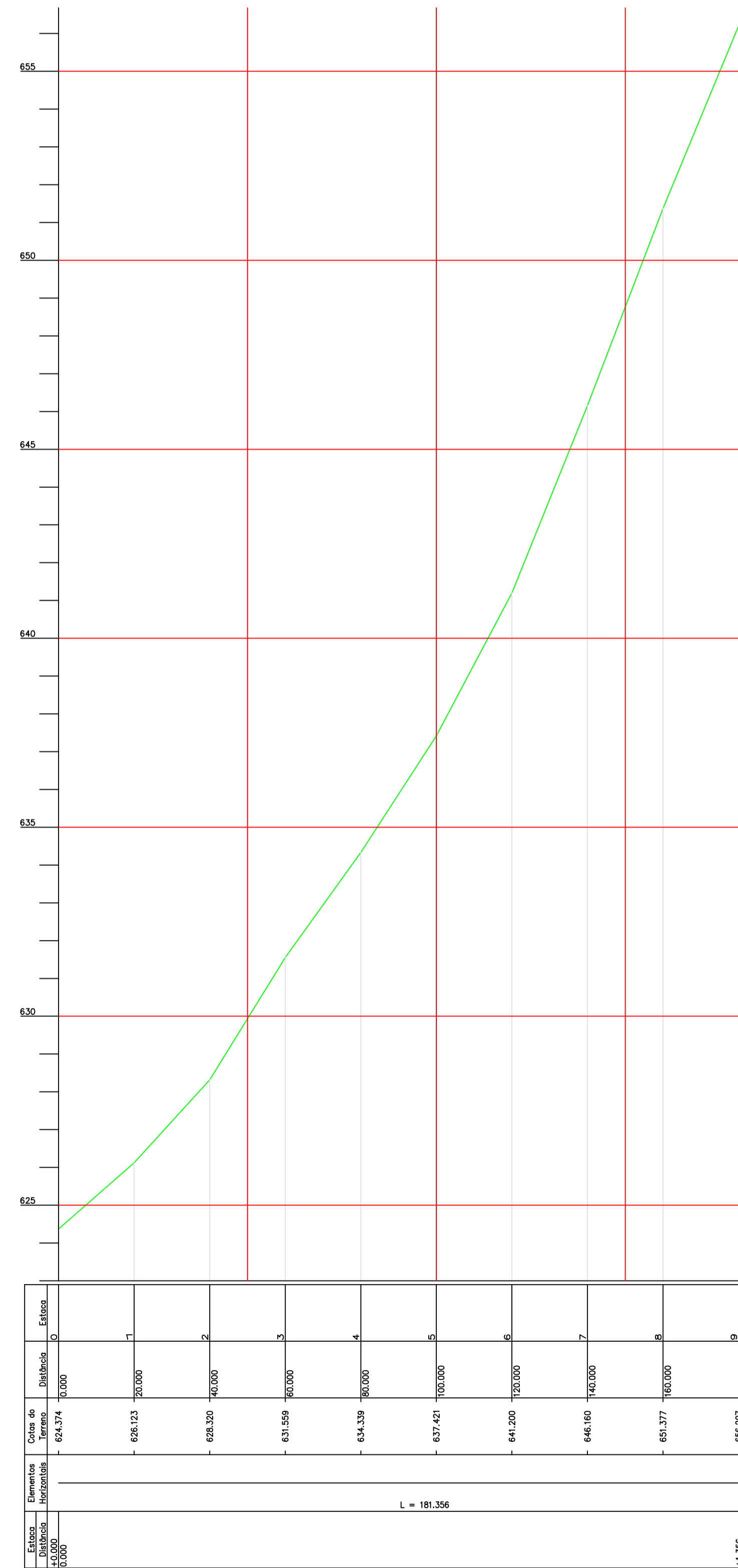
Responsável Técnico:

Claudinei Uliana Roncete
Engenheiro Civil
CREA: ES-042472/D

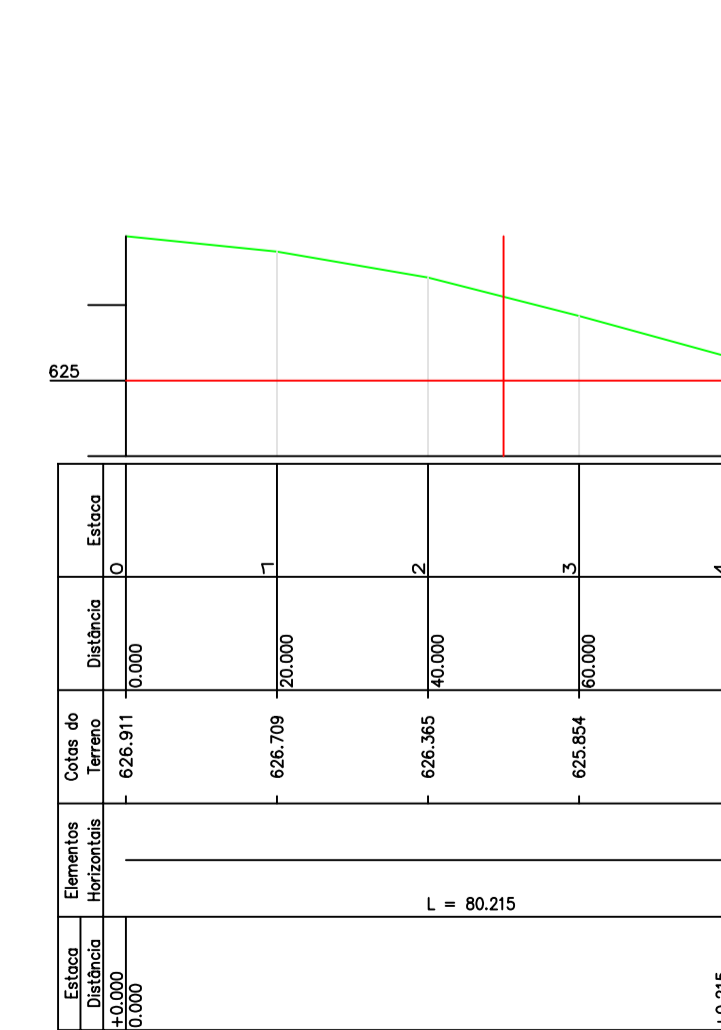




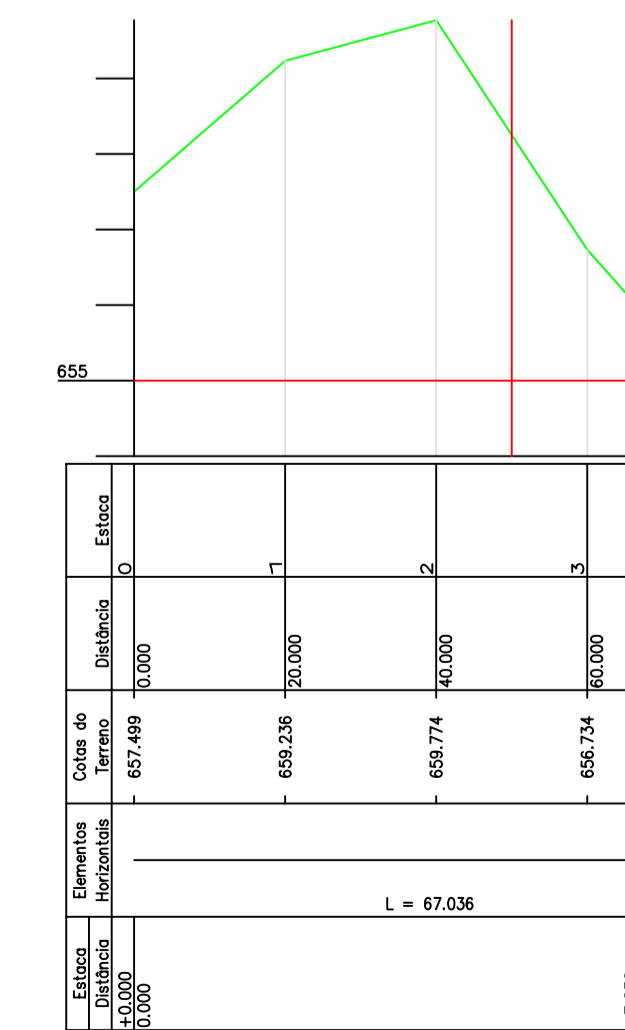
RUA COLMAR VIEIRA



RUA RAFAELA BARNABÉ PIZZOL



RUA EURICO MOTTA



RUA MANOEL ANTONIO DA SILVA

CARTÓRIO

PREFEITURA

PREFEITURA DE CONCEIÇÃO DO CASTELO
APROVADO

ATESTO QUE O PROJETO
ENCONTRA-SE APROVADO
PELA ADMINISTRAÇÃO.

PREFEITO MUNICIPAL

Título:

Projeto Perfil Longitudinal

Local:

Bairro Nicolau de Vargas e Silva
Conceição do Castelo - ES

Data: 13-10-2021

Escala: 1/1.000

ART: 000000000000 Folha: A1 Prancha 03/03

PREFEITURA MUNICIPAL DE
CONCEIÇÃO DO CASTELO - ES

ORIENTAÇÕES

PERFIL DO TERRENO

GRADE 5,00 X 5,00 METROS

Contratante:

Prefeitura Municipal de Conceição do Castelo - ES
CPNJ: 27.165.570/0001-98

Responsável Técnico:

Claudinei Uliana Roncete
Engenheiro Civil
CREA: ES-042472/D

