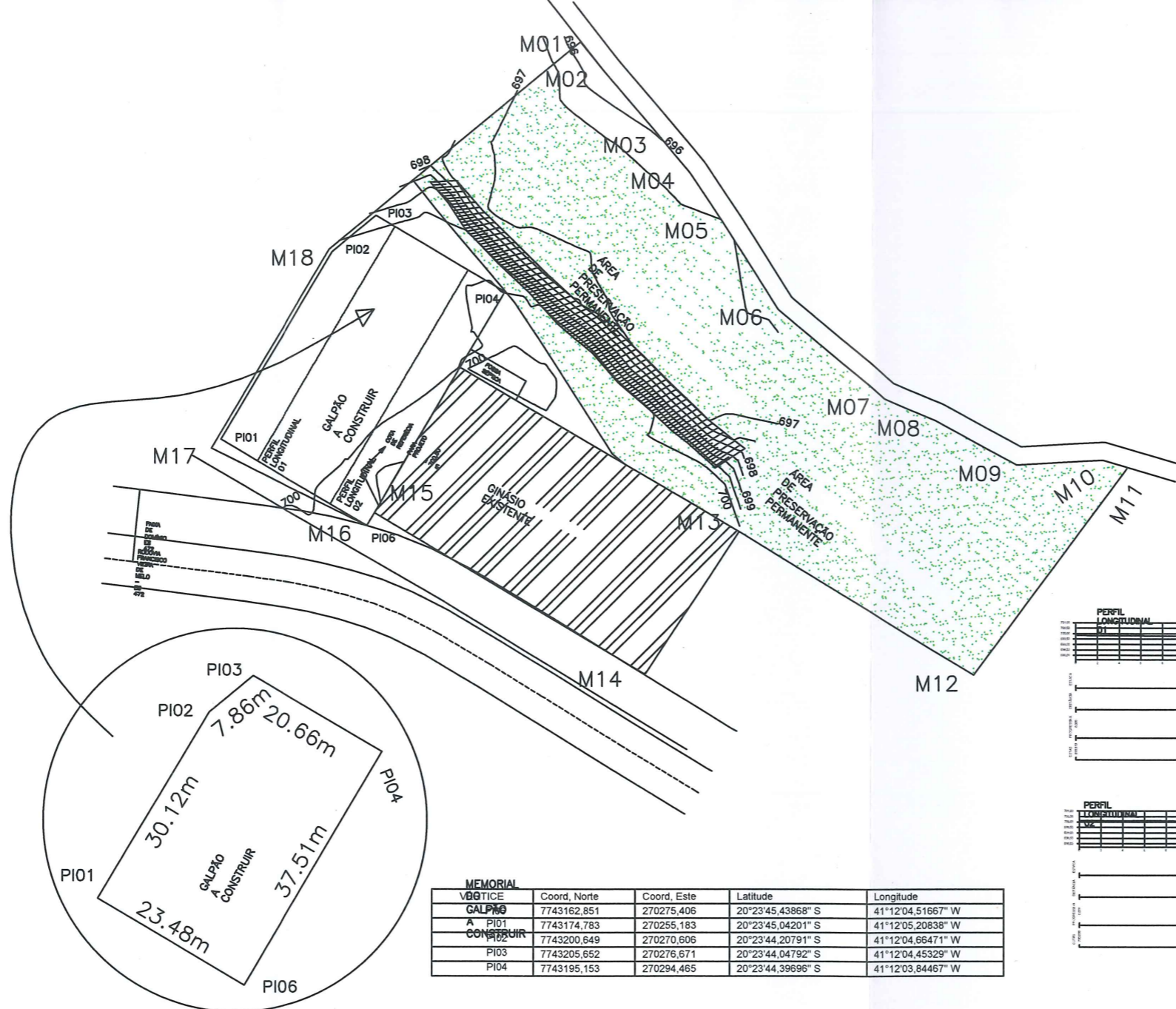



Vertice	Para	Azimuth	Distância	Confrontante	Coord. Norte	Coord. Este	Fator de Escala	Latitude	Longitude
M01	M02	141°09'25"	5,13	RIO SANTA LUZIA (ESPÓLIO SEBASTIÃO ZANOLI)	7743279,585	27034,699	1.00024625	20°23'43,28224" S	41°12'03,46594" W
M02	M03	139°45'57"	10,65	RIO SANTA LUZIA (ESPÓLIO SEBASTIÃO ZANOLI)	7743279,589	27038,119	1.00024625	20°23'43,41354" S	41°12'03,35957" W
M03	M04	146°21'02"	6,95	RIO SANTA LUZIA (ESPÓLIO SEBASTIÃO ZANOLI)	7743277,859	27034,481	1.00024625	20°23'43,09591" S	41°12'03,25630" W
M04	M05	147°33'58"	14,06	RIO SANTA LUZIA (ESPÓLIO SEBASTIÃO ZANOLI)	7743274,671	27034,506	1.00024615	20°23'44,10284" S	41°12'02,85456" W
M05	M06	120°43'54"	19,34	RIO SANTA LUZIA (ESPÓLIO SEBASTIÃO ZANOLI)	7743192,803	27032,048	1.00024611	20°23'44,48971" S	41°12'02,55022" W
M06	M07	112°14'05"	7,60	RIO SANTA LUZIA (ESPÓLIO SEBASTIÃO ZANOLI)	7743190,441	27034,621	1.00024603	20°23'44,99455" S	41°12'02,04296" W
M07	M08	119°05'57"	12,89	RIO SANTA LUZIA (ESPÓLIO SEBASTIÃO ZANOLI)	7743177,565	27033,955	1.00024739	20°23'44,99455" S	41°12'01,80178" W
M08	M09	87°22'08"	11,89	RIO SANTA LUZIA (ESPÓLIO SEBASTIÃO ZANOLI)	7743171,294	27036,216	1.00024732	20°23'45,20333" S	41°12'01,41643" W
M09	M10	105°15'20"	3,58	RIO SANTA LUZIA (ESPÓLIO SEBASTIÃO ZANOLI)	7743170,839	27037,682	1.00024786	20°23'45,19078" S	41°12'01,00708" W
M10	M11	216°39'17"	35,65	ESCOLA Pº GRAU SANTA LUZIA	7743170,835	27038,618	1.00024784	20°23'45,22488" S	41°12'01,89908" W
M11	M12	301°17'01"	38,11	ESCOLA Pº GRAU SANTA LUZIA	7743162,025	27036,688	1.00024796	20°23'46,14530" S	41°12'01,69505" W
M12	M13	213°20'52"	23,59	MITRA DOCESSANA DE CARLOS DE ITAPERMINIM (ES 472)	7743162,025	27033,102	1.00024621	20°23'46,12281" S	41°12'03,29584" W
M13	M14	303°54'26"	43,42	MITRA DOCESSANA DE CARLOS DE ITAPERMINIM (ES 472)	7743158,620	27026,158	1.00024625	20°23'46,12281" S	41°12'04,41695" W
M14	M15	210°52'46"	2,02	MITRA DOCESSANA DE CARLOS DE ITAPERMINIM (ES 472)	7743158,620	27025,329	1.00024625	20°23'45,98100" S	41°12'04,25300" W
M15	M16	307°40'33"	31,92	ESPÓLIO SEBASTIÃO ZANOLI	7743158,620	27025,329	1.00024625	20°23'45,98100" S	41°12'04,25300" W
M16	M17	50°28'54"	44,56	ESPÓLIO SEBASTIÃO ZANOLI	7743200,880	27020,221	1.00024646	20°23'44,19897" S	41°12'04,67783" W
M17	M18	50°28'54"	44,56	ESPÓLIO SEBASTIÃO ZANOLI	7743200,880	27020,221	1.00024646	20°23'44,19897" S	41°12'04,67783" W



MEMORIAL

VERTICE	Coord. Norte	Coord. Este	Latitude	Longitude
GALPÃO	7743162,851	270275,406	20°23'45,43868" S	41°12'04,51667" W
A PI01	7743174,783	270255,183	20°23'45,04201" S	41°12'05,20838" W
CONSTRUIR	7743200,849	270270,606	20°23'44,20791" S	41°12'04,68471" W
PI03	7743205,652	270276,671	20°23'44,04792" S	41°12'04,45329" W
PI04	7743195,153	270294,465	20°23'44,39696" S	41°12'03,84467" W



ESPAÇO RESERVADO PARA CARIMBOS:

PROJETO TOPOGRÁFICO

CHRISTIANO SPADETTO
 Prefeito Municipal
 CPF: 003.755.567-70



CLIENTE:
PREFEITURA DE CONCEIÇÃO DO CASTELO - ES, AV. JOSÉ GRILO, CENTRO, 426, CEP: 29.370-000, CNPJ: 27.165.570/0001-98

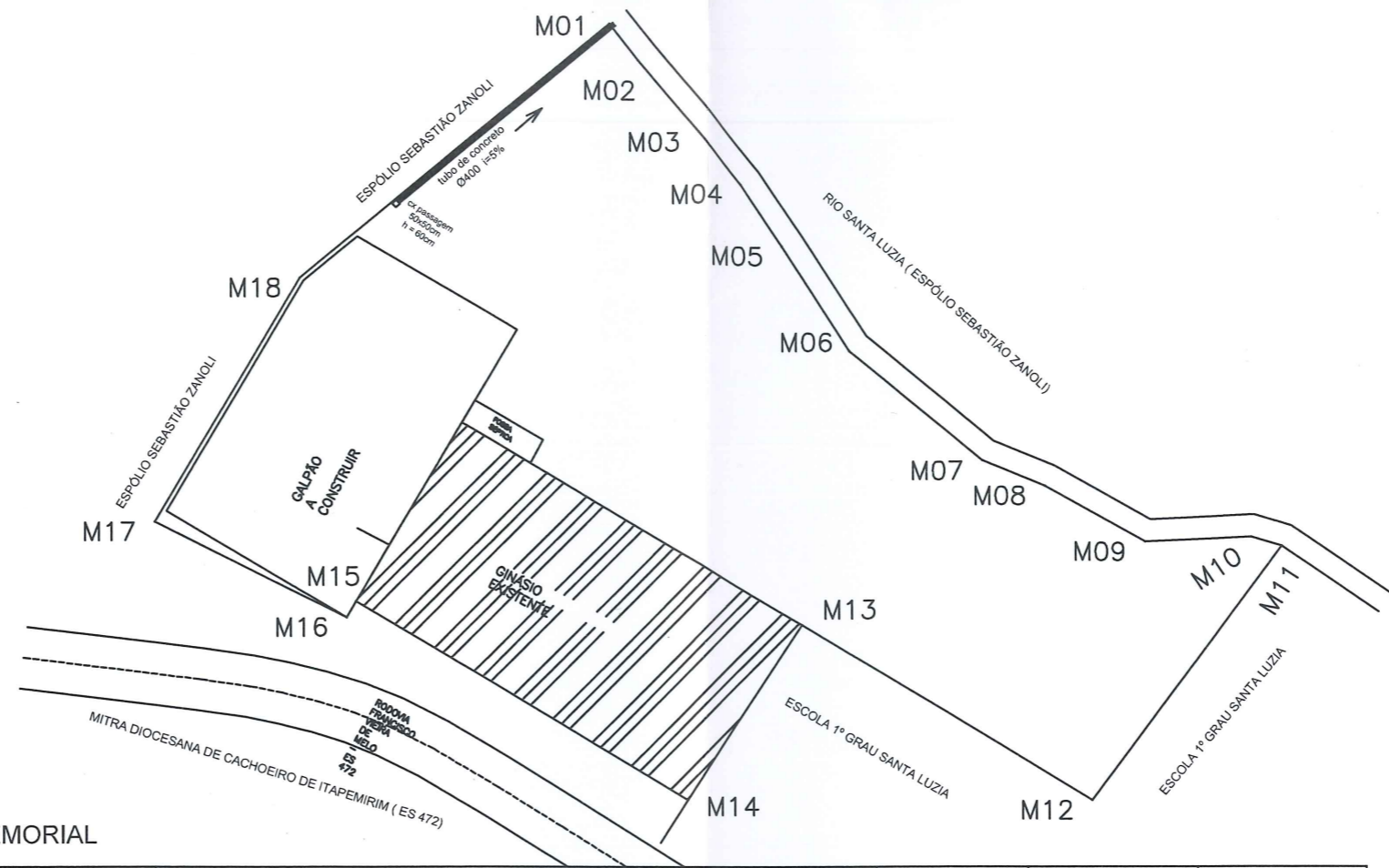
TÍTULO:
GALPÃO MULTIUSO
RODOVIA ES 472, KM 4, SANTA LUZIA, ZONA RURAL, 20° 23' 45" S, 41° 12' 05" O, CONCEIÇÃO DO CASTELO - ES, CEP: 29370-000

REFERÊNCIA:
LEVANTAMENTO TOPOGRÁFICO PLANIMÉTRICO

RESPONSÁVEL TÉCNICO:
 Engº Alex Nali Ferreira CREA-ES 039390/D

DESENHO:	DATA:	FORMATO:	ESCALA:	UNIDADE:
Alex Nali Ferreira	SETEMBRO/2018	A3	1/750	METRO

FOLHA 01 02



MEMORIAL

Vértice	Para	Azimute	Distância	Confrontante	Coord. Norte	Coord. Este	Fator de Escala	Latitude	Longitude
M01	M02	141°08'25"	5,13	RIO SANTA LUZIA (ESPÓLIO SEBASTIÃO ZANOLI)	7743229,585	270304,899	1,00024826	20°23'43,28224" S	41°12'03,46904" W
M02	M03	139°45'57"	10,65	RIO SANTA LUZIA (ESPÓLIO SEBASTIÃO ZANOLI)	7743225,589	270308,119	1,00024825	20°23'43,41354" S	41°12'03,35987" W
M03	M04	140°21'07"	7,66	RIO SANTA LUZIA (ESPÓLIO SEBASTIÃO ZANOLI)	7743217,459	270314,997	1,00024821	20°23'43,68081" S	41°12'03,12650" W
M04	M05	146°08'36"	8,30	RIO SANTA LUZIA (ESPÓLIO SEBASTIÃO ZANOLI)	7743211,564	270319,882	1,00024818	20°23'43,87456" S	41°12'02,96080" W
M05	M06	147°33'58"	14,06	RIO SANTA LUZIA (ESPÓLIO SEBASTIÃO ZANOLI)	7743204,671	270324,506	1,00024815	20°23'44,10064" S	41°12'02,80456" W
M06	M07	129°43'54"	19,34	RIO SANTA LUZIA (ESPÓLIO SEBASTIÃO ZANOLI)	7743192,803	270332,048	1,00024811	20°23'44,48971" S	41°12'02,55002" W
M07	M08	112°14'06"	7,60	RIO SANTA LUZIA (ESPÓLIO SEBASTIÃO ZANOLI)	7743180,441	270346,921	1,00024803	20°23'44,89803" S	41°12'02,04296" W
M08	M09	119°06'57"	12,89	RIO SANTA LUZIA (ESPÓLIO SEBASTIÃO ZANOLI)	7743177,566	270353,955	1,00024799	20°23'44,99455" S	41°12'01,80178" W
M09	M10	87°22'08"	11,88	RIO SANTA LUZIA (ESPÓLIO SEBASTIÃO ZANOLI)	7743171,294	270365,216	1,00024792	20°23'45,20383" S	41°12'01,41643" W
M10	M11	106°16'20"	3,58	RIO SANTA LUZIA (ESPÓLIO SEBASTIÃO ZANOLI)	7743171,839	270377,082	1,00024786	20°23'45,19078" S	41°12'01,00708" W
M11	M12	216°39'17"	35,65	ESCOLA 1º GRAU SANTA LUZIA	7743170,836	270380,518	1,00024784	20°23'45,22488" S	41°12'00,88908" W
M12	M13	301°17'01"	38,11	ESCOLA 1º GRAU SANTA LUZIA	7743142,236	270359,235	1,00024796	20°23'46,14530" S	41°12'01,63605" W
M13	M14	213°20'32"	23,59	ESCOLA 1º GRAU SANTA LUZIA	7743162,025	270326,868	1,00024814	20°23'45,48785" S	41°12'02,74972" W
M14	M15	300°54'28"	43,42	MITRA DIOCESANA DE CACHOEIRO DE ITAPEMIRIM (ES 472)	7743142,318	270313,702	1,00024821	20°23'46,12281" S	41°12'03,20584" W
M15	M16	210°32'31"	2,05	MITRA DIOCESANA DE CACHOEIRO DE ITAPEMIRIM (ES 472)	7743164,620	270276,450	1,00024842	20°23'45,38163" S	41°12'04,47986" W
M16	M17	296°27'46"	24,05	MITRA DIOCESANA DE CACHOEIRO DE ITAPEMIRIM (ES 472)	7743162,651	270275,406	1,00024843	20°23'45,43868" S	41°12'04,51667" W
M17	M18	30°48'03"	31,92	ESPÓLIO SEBASTIÃO ZANOLI	7743173,566	270253,879	1,00024855	20°23'45,08100" S	41°12'05,25390" W
M18	M01	50°28'54"	44,95	ESPÓLIO SEBASTIÃO ZANOLI	7743200,980	270270,221	1,00024846	20°23'44,19699" S	41°12'04,67783" W

ESPAÇO RESERVADO PARA CARIMBOS:

PROJETO TOPOGRÁFICO

CHRISTIANO SPADETTI
 Prefeito Municipal
 CPF: 003.755.567-70



CLIENTE:
PREFEITURA DE CONCEIÇÃO DO CASTELO - ES, AV. JOSÉ GRILO, CENTRO, 426, CEP: 29.370-000, CNPJ: 27.165.570/0001-98

TÍTULO:
GALPÃO MULTIUSO
RODOVIA ES 472, KM 4, SANTA LUZIA, ZONA RURAL, 20° 23' 45" S, 41° 12' 05" O, CONCEIÇÃO DO CASTELO - ES, CEP: 29370-000

REFERÊNCIA:
LEVANTAMENTO TOPOGRÁFICO PLANIMÉTRICO

RESPONSÁVEL TÉCNICO:
 Engº Alex Nali Ferreira CREA-ES 039390/D

DESENHO: Alex Nali Ferreira DATA: SETEMBRO/2018 FORMATO: A3 ESCALA: 1/750 UNIDADE: METRO

FOLHA 02 02